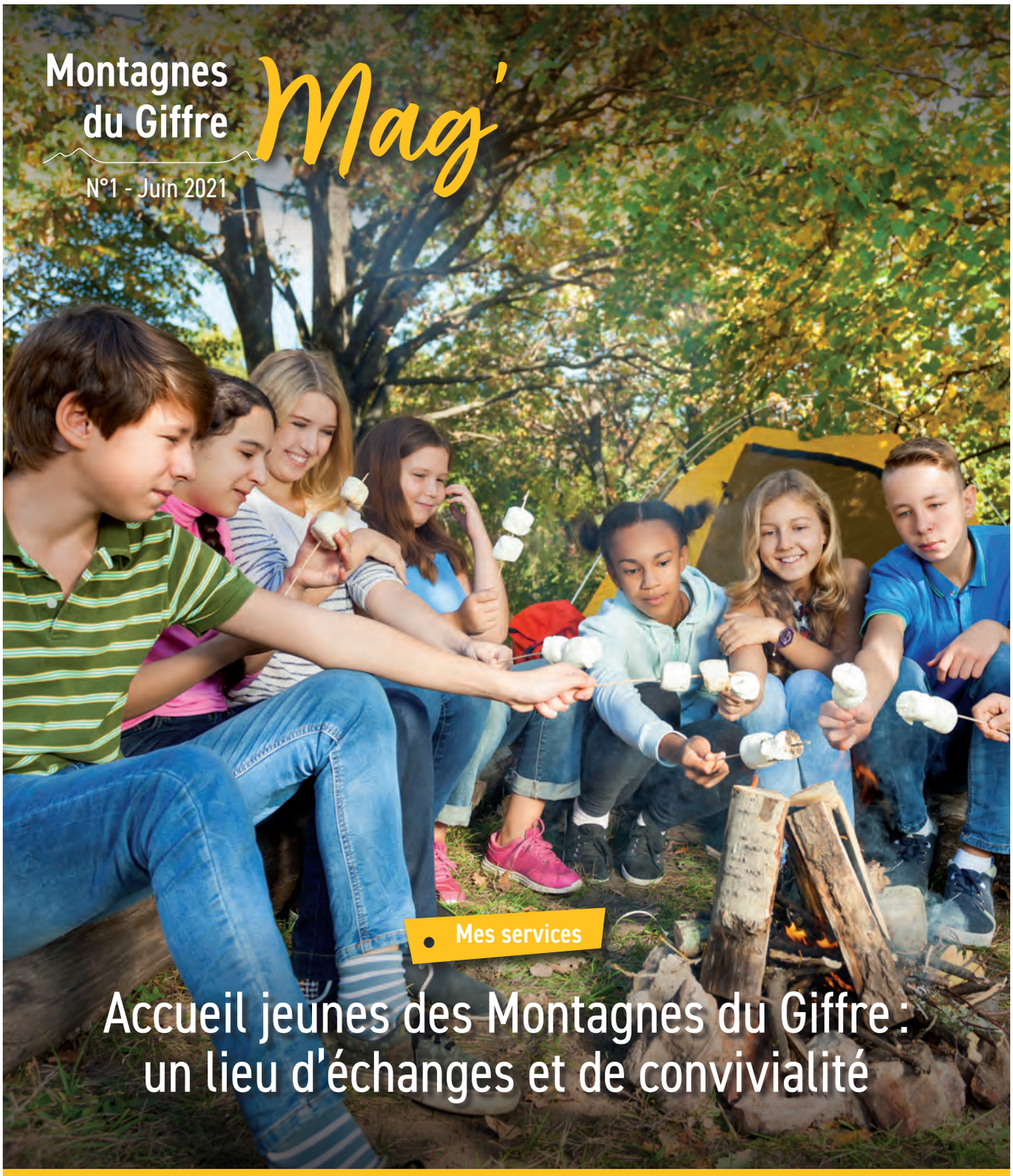

Montagnes du Giffre Mag'

N°1 - Juin 2021

Mes services

Accueil jeunes des Montagnes du Giffre : un lieu d'échanges et de convivialité

Magazine édité par la Communauté de Communes des Montagnes du Giffre

Mes actualités

5 Plateau de Loëx : une démarche pour obtenir le label "*Espace Naturel Sensible*"

Mes rencontres

12 France Services à Verchaix : un service public de proximité pour tous

Mes découvertes

14 Au fil de vos pas... Échappées estivales dans les Montagnes du Giffre !

Des itinéraires créés pour les VTT à assistance électrique

En 2021, et notamment pour répondre à la forte demande d'itinéraires dédiés aux VTT à assistance électrique (VTT-AE), la Communauté de Communes a balisé les quatre premiers itinéraires destinés aux VTT-AE dans les Montagnes du Giffre.

Les parcours couvrent l'intégralité des huit communes du territoire, sur des sentiers et des chemins existants et sécurisés, avec des liaisons entre chaque circuit qui permettent de réaliser des escapades plus longues, à condition d'avoir une batterie bien chargée !

Une signalétique spécifique, de couleur bleue ou rouge, est en place et un dépliant avec les cartes des parcours est disponible dans les offices de tourisme et sur **www.montagnesdugiffre.fr**. Ce support gratuit indique également les socioprofessionnels qui proposent de la location de VTT-AE.

En parallèle, la Communauté de Communes a lancé un diagnostic territorial sur la pratique du vélo (sous toutes ses formes : cyclotourisme, VTT / VTT de descente, Fat bike, BMX...) en concertation avec le Comité Cyclisme de la Haute-Savoie et les acteurs locaux : offices de tourisme, socio-professionnels, élus... Les enjeux et les préconisations qui émergeront de ce diagnostic viendront notamment nourrir l'élaboration du schéma directeur des mobilités qui sera lancée prochainement par la Communauté de Communes.

Edito

Bel été dans les Montagnes du Giffre !

Bienvenue dans ce nouveau Mag' de la Communauté de Communes des Montagnes du Giffre. Elaboré par les agents et les membres de la commission communication, son format sera permanent et sa fréquence devrait s'établir à deux parutions annuelles.

Ce support complète notamment les informations disponibles sur nos outils numériques, site internet en tête, ou auprès de nos services par le biais d'un numéro de téléphone unique : 04 50 47 62 00.

La crise sanitaire que nous venons de traverser est sans précédent. Ces derniers mois auront été particulièrement éprouvants, avec les confinements successifs qui ont boulversé nos vies, nos habitudes, notre quotidien. Grâce à l'implication et l'engagement de chacun et chacune, en particulier les soignants, mais aussi les agents du service public et de nombreux citoyens, nous avons su collectivement faire face.

A la Communauté de Communes, malgré ce contexte difficile qui nous a obligé à ralentir certains projets, les élus et les équipes techniques sont restés mobilisés et ont travaillé pour assurer la continuité du service public.

Cette séquence inédite a ouvert également de nouvelles perspectives pour repenser nos politiques publiques au plus près des besoins. Dès cette année, nous engageons par exemple l'élaboration d'un schéma directeur des mobilités qui constituera un outil de référence pour la planification et la promotion des modes doux sur le territoire intercommunal, notamment pour anticiper l'augmentation des déplacements à vélo et à pied.

Je vous souhaite à toutes et à tous un bel été. En espérant vous retrouver dans les nombreuses manifestations estivales organisées dans les Montagnes du Giffre, qui permettent de relancer la vie culturelle et sociale qui nous a tant manqué !

Stéphane Bouvet
Président
de la Communauté de Communes

Sommaire

2 **Instantané**
De nouveaux circuits pour les VTT électriques

3 **Edito/Sommaire**
Le mot du Président

4/7 **Mes actualités**
Rénovation des offices de tourisme, Prix d'Excellence pour les alpages, des camions de collecte aux couleurs du territoire...

8/9 **Dossier**
Le budget de la Communauté de Communes et les principaux postes de dépenses en 2021

10/11 **Mes services**
L'accueil jeunes avec un nouveau dispositif : les chantiers jeunes

12/13 **Mes rencontres**
France Services à Verchaix et Radio Giffre à Samoëns

14/15 **Mes découvertes**
Profitez du soleil estival pour partir en balade

16 **Nos champions**
Sportifs soutenus par la Communauté de Communes

Restez en contact !

sur notre site internet :
www.montagnesdugiffre.fr
sur notre page Facebook :
www.facebook.com/montagnesdugiffre/

Mentions légales
Montagnes du Giffre Mag'
Edité par la Communauté de Communes des Montagnes du Giffre
508 avenue des Thézières
74440 Taninges
04 50 47 62 00
accueil@montagnesdugiffre.fr

Directeur de la publication:
Stéphane Bouvet, Président de la Communauté de Communes
Rédacteur en chef : Joël Vaudey, vice-président de la Communauté de Communes
Rédaction : Service communication de la Communauté de Communes
Des questions sur le magazine ?
j.crugnola@montagnesdugiffre.fr

Conception graphique et mise en page : Créations visuelles (74)
Impression : Imprimerie Gutenberg (74)
Imprimé sur papier issu de forêts gérées durablement
Tirage : 5 800 exemplaires
Crédits-photos : Communauté de Communes, Gilles Piel, Thomas Garcia, Alexandre Compain, Milles Images Photographie, AdobeStock
Dépôt légal à parution

Des vitrines désormais très qualitatives des Montagnes du Giffre !

Depuis le début de l'année, l'équipe de Haut-Giffre Tourisme accueille ses visiteurs dans un bâtiment entièrement réaménagé à Morillon. En effet, l'ancienne fruitière que l'Office de Tourisme Intercommunal (OTI) occupe depuis les années 90 a subi une importante cure de rajeunissement à la faveur de travaux de réhabilitation réalisés l'an dernier.

Le tourisme représente la première économie de notre territoire.

En juin dernier, à l'initiative de la Communauté de Communes et en partenariat avec le Syndicat Mixte du Grand Site et la Réserve naturelle de Sixt-Fer-à-Cheval/Passy, s'est déroulée un éductour au Cirque du Fer-à-Cheval. En présence des professionnels du tourisme, cette journée avait pour but de mieux faire connaître les attraits touristiques et les problématiques de ce site emblématique, ainsi que la réglementation liée à la Réserve naturelle.

Le chantier a été financé par la Communauté de Communes au titre de la compétence "*Promotion du tourisme*". De son côté, la commune de Morillon a financé la réfection de l'espace dédié à l'Ecole de Ski Français (ESF).

Au total, 400 000 euros ont été investis par la Communauté de Communes pour réhabiliter ce bâtiment peu fonctionnel et peu adapté aux besoins de l'office de tourisme. Cet important chantier permet ainsi de conforter le label Qualité Tourisme obtenu en 2019 et d'être aux normes ERP grâce à un accès par le rez-de-chaussée, l'installation d'un élévateur et du mobilier adapté pour la clientèle et le personnel.

Grâce aux guichets aménagés à l'entrée, les visiteurs peuvent désormais obtenir en un même lieu des informations générales sur les stations villages et la vallée du Giffre ainsi que sur les prestations proposées par l'ESF, ce qui améliore considérablement le parcours client. Le premier niveau du bâtiment, quant à lui, est dorénavant réservé à la partie administrative et logistique avec des bureaux rénovés qui permettent de conforter le travail de l'équipe de l'office de tourisme. *"Le tourisme représente la première économie de notre territoire. Créatrice de richesses et d'emplois, nous devons améliorer nos offres et notre lisibilité. Je me réjouis de voir l'OTI prendre des locaux dignes de ce nom*", indique Martin Girat, vice-président de la Communauté de Communes en charge du tourisme.

Le bureau d'accueil de Sommand fait aussi peau neuve

En début d'année, des travaux ont également été réalisés au bureau d'accueil de Praz de Lys Sommand Tourisme situé sur la station de Sommand. "*En effet, la marque Qualité Tourisme ne porte plus uniquement sur les bureaux d'accueil principaux, mais également sur les bureaux annexes*", explique Martin Girat. Rénovation électrique et de l'éclairage, installation d'un chauffe-eau, peinture, nouveau mobilier... "*Nous avons grandement amélioré la qualité d'accueil de la clientèle et le confort de travail des salariés*". Le coût global de l'opération est de 17 000 euros, financé par la Communauté de Communes.

Pour mieux comprendre...

C'est en 2017 que la compétence "*Promotion du tourisme*" a été transférée à la Communauté de Communes. Les anciennes associations des offices de tourisme de Morillon, Sixt-Fer-à-Cheval et Verchaix ont fusionné pour devenir l'Office de Tourisme Intercommunal (OTI) des Montagnes du Giffre, appelé "Haut-Giffre Tourisme" depuis le mois d'avril dernier (en intégrant les communes de La Rivière-Enverse et Châtillon sur Cluses). L'autre OTI du territoire englobe les communes de Taninges et Mieussy, et in fine la station de Praz-de-Lys-Sommand. L'office de tourisme de Samoëns, quant à lui, a conservé son indépendance et est exclusivement financé par la municipalité septimontaine. *"Cette organisation n'empêche pas le travail collaboratif mené avec la Communauté de Communes, notamment sur la stratégie globale d'attractivité du territoire. Il y a des échanges et des rencontres permanentes pour mutualiser nos énergies et accroître notre efficacité*", indique Martin Girat.

> **Pour l'année 2021, le budget global du volet "tourisme" de la Communauté de Communes avoisine les 2 millions d'euros, dont 1,4 millions d'euros sous la forme de subventions destinées aux OTI.**

Plateau de Loëx, une démarche concertée pour obtenir le label "Espace Naturel Sensible"

Situé à 1 500 m d'altitude sur les communes de Taninges, Verchaix et Les Gets, le Plateau de Loëx est un espace naturel remarquable, dont une partie est classée en site Natura 2000.

Faire cohabiter nature, accueil du public et culture, c'est possible

Au titre de sa compétence "Aménagement et gestion des espaces naturels", c'est le SIVM du Haut-Giffre, présidé par Gilles Peguet, Maire de Taninges et vice-Président de la Communauté de Communes, qui porte la responsabilité de la gestion du site. En parallèle, un comité de pilotage, réunissant les acteurs locaux, veille à la préservation du site en animant la démarche Natura 2000.

Afin d'aller plus loin dans le cadre de cette gestion partenariale, et pour bénéficier d'un appui technique et financier du Département de la Haute-Savoie, les élus du SIVM et les trois communes concernées ont souhaité s'engager dans une démarche de labellisation du site en Espace Naturel Sensible (ENS).

Depuis le printemps dernier, le SIVM travaille à l'élaboration du plan de gestion du Plateau de Loëx, préalable indispensable en vue d'une qualification en ENS. *"Le plan de gestion est la pierre angulaire du dispositif de gestion durable d'un espace naturel"*, indique Pauline Leterte, technicienne en charge de l'environnement à la Communauté de Communes et au SIVM. *"Une fois ce document finalisé, une convention sera signée avec le département pour préciser les modalités d'interventions dans le cadre de la préservation, de l'aménagement et de la valorisation du site"*.

Dans le cas du Plateau de Loëx, *"les principaux enjeux sont la préservation des milieux fragilisés et la réappropriation sociale du site"*. En effet, en plus d'abriter des milieux naturels diversifiés (tourbières, prairies humides, forêt d'épicéas...) et des espèces remarquables (Chouette de Tengmalm, Tétras Lyre...) le site a également plusieurs usages productifs (pastoralisme, sylviculture...) et récréatifs (randonnée, VTT, cueillette...) qui nécessitent une meilleure cohabitation.

> Plus d'informations sur la politique du Département de la Haute-Savoie en faveur des Espaces Naturels Sensibles (ENS)
www.hautesavoie.fr

Vue aérienne du Plateau de Loëx. Au premier plan, la chapelle de Jacquicourt aux confins des trois communes, à 1 610 m d'altitude

BRÈVES

"C'est dit"

YVES BRUNOT

Vice-président de la Communauté de Communes en charge de l'aménagement du territoire

"Pour conforter l'implantation et le développement des entreprises locales et aussi en accueillir de nouvelles, nous avons besoin de zones d'activités de qualité".

ZAC de l'Epure à Verchaix : une extension pour renforcer le tissu économique local

Dans le cadre de sa politique de développement économique, la Communauté de Communes a fait l'acquisition d'une parcelle de 6 000 m² à l'entrée de la commune de Verchaix afin d'étendre la Zone Artisanale et Commerciale (ZAC) de l'Epure. Six lots nus ont été viabilisés pour permettre l'installation des entreprises, sur un site bien positionné, visible en bordure de la RD907 et à mi-chemin entre Samoëns et Taninges. Depuis le lancement des travaux, une vingtaine d'entreprises s'est montrée intéressée, la majorité étant des structures existantes dont les locaux actuels sont trop petits, qui souhaitent se moderniser ou s'agrandir. Des présélections sur dossiers et des entretiens ont donc eu lieu au printemps dernier afin de choisir les six entreprises qui s'implanteront prochainement à Verchaix.

> **Le coût global de l'opération - hors acquisition des terrains - s'élève à 206 000 euros, financé par la Communauté de Communes avec l'appui financier du Département de la Haute-Savoie (Contrat Départemental d'Avenir et de Solidarité / CDAS), de l'Etat (Dotation d'Equipement des Territoires Ruraux / DETR) et de l'Europe (LEADER Arve-Giffre).**

Merci à ceux qui ont participé à l'enquête seniors !

Dans le cadre de l'enquête lancée par la Communauté de Communes en avril dernier auprès des seniors, près de 300 personnes ont répondu au questionnaire. A travers cette enquête, la Communauté de Communes souhaite repérer les problématiques et les attentes des seniors dans différents domaines de la vie courante (logement, transport, loisirs, santé ou alimentation), notamment pour renforcer, améliorer des actions et des services qui existent ou encore en développer de nouveaux. En parallèle, une série de rencontres avec de nombreux acteurs locaux (médecins, pharmaciens, associations d'aide à domicile, EHPAD...) a permis afin d'approfondir les données recueillies.

> **Les résultats de l'enquête seront connus à la rentrée prochaine. Une restitution auprès de la population, et notamment auprès des personnes qui ont participé, aura lieu par la suite.**

Les alpagistes des Montagnes du Giffre ont du talent !

Aux côtés des investissements structurants mobilisés grâce au Plan Pastoral Territorial (PPT) du Haut-Giffre en faveur du maintien et de la vitalité de l'activité pastorale, l'enjeu est aussi de mieux valoriser le pastoralisme, son rôle sur ces espaces d'altitude, toujours plus fréquentés, ainsi que la richesse de ses productions.

Alpages du Chalet des Bons Fromage au Praz de Lys - Taninges

Pour cela, la Communauté de Communes, avec l'appui technique de la Société d'Economie Alpestre de la Haute-Savoie (SEA 74), mobilise les exploitants-alpagistes à l'échelle du périmètre du PPT du Haut-Giffre afin de faire renaître les traditionnels "Concours Alpages".

Grâce au soutien financier du programme LEADER Arve & Giffre, porté par la Communauté de Communes Cluses, Arve et Montagnes (2CCAM), la première édition du "Prix d'Excellence Alpages du Haut-Giffre" est lancée cette année. **La diversité du pastoralisme du territoire nécessite de réaliser une édition sur deux années :** l'année 2021 est donc consacrée aux alpages laitiers, tandis qu'en 2022, les alpages non laitiers seront à l'honneur.

En juillet, plusieurs jurys représentatifs de l'ensemble des acteurs de ces espaces d'altitude - collectivités, administration publique, organisations agricoles, structures environnementales, acteurs du tourisme - se déplaceront sur les alpages candidats. À l'issue des visites, les jurys se concerteront pour établir un palmarès qui valorisera les points forts des différents alpages inscrits. Ce palmarès fera l'objet d'une remise officielle lors d'un évènement agricole à l'automne prochain.

> Informations et liste des alpagistes candidats sur **www.montagnesdugiffre.fr**

"C'est dit"

CYRIL CATHELINEAU

Vice-président de la Communauté de Communes en charge de l'environnement

"Les alpages sont une richesse pour les Montagnes du Giffre : ce sont de formidables espaces de biodiversité, et bien souvent des terres agricoles d'excellence."

Chiffres-clés à l'échelle du PPT du Haut-Giffre

→ **110** alpages sur près de 9 350 hectares

→ **27** alpages laitiers dont 10 avec un atelier de transformation fromagère

→ **11300** animaux inalpés : 1 000 vaches laitières, 2 000 bovins non laitiers, 500 caprins, 7 700 ovins et 70 équins



Patou sur l'alpage du GAEC Le Coin à Mieussy

Chiens de protection, des réflexes à adopter cet été

En mai dernier, des sessions d'information sur les chiens de protection des troupeaux ont été organisées par la Société d'Economie Alpestre de la Haute-Savoie (SEA74), partenaire de la Communauté de Communes, à destination des élus, services de gendarmerie, techniciens territoriaux, offices de tourisme, gestionnaires des remontées mécaniques...

En effet, en réponse à l'augmentation de la pression de prédation sur le territoire haut-savoyard, l'obligation de déploiement de chiens de protection par les éleveurs afin de défendre leurs troupeaux engendre des conflits d'usage et de cohabitation avec les activités touristiques et de loisirs. Il est donc important de sensibiliser le plus grand nombre d'acteurs concernés par cette problématique, pour qu'ils puissent à leur tour mieux communiquer auprès des randonneurs, des vététistes, des trailers...

Si les cas de morsures ou d'attaques réelles sont extrêmement rares et que, dans les Montagnes du Giffre, des panneaux informent de la présence de chiens de protection ou sensibilisent aux comportements à adopter en cas de rencontre, il semble utile de rappeler quelques conseils pour favoriser une meilleure cohabitation...

À la vue du troupeau

→ Ralentissez votre allure, et signalez-vous au chien (sifflez, parlez fort, chantez...)

→ Si vous êtes à vélo, ralentissez et descendez de votre vélo,

→ Si vous êtes accompagné de votre chien, tenez-le en laisse. Ne le prenez pas dans vos bras.

→ Contournez le troupeau dans la mesure du possible, le plus largement possible

À l'approche du chien, l'objectif est qu'il vous identifie en tant qu'humain et qu'il ne perçoive pas d'agressivité dans votre attitude ou comportement

→ Le chien de protection n'est pas un chien de compagnie : n'essayez pas de le caresser, de lui donner à manger, de le prendre en photo.

→ Immobilisez-vous face au chien, les bras et bâtons de randonnée le long du corps, ne le regardez pas directement dans les yeux.

→ Laissez-lui le temps de vous identifier et de se rassurer : parlez-lui constamment, adoptez des signes d'apaisement...

→ N'hésitez pas à mettre un objet ou un vêtement entre le chien et vous.

> Informations sur **www.haute-savoie.gouv.fr**

Les camions de collecte aux couleurs des Montagnes du Giffre

La Communauté de Communes dispose de trois camions pour la collecte des ordures ménagères. Ces véhicules sillonnent le territoire tous les jours et les flancs des bennes offrent de larges surfaces pour communiquer. Les élus des commissions "Communication" et "Gestion des déchets", présidées respectivement par Joël Vaudey et Régis Forestier, ont donc proposé de les exploiter afin de sensibiliser les habitants à la réduction et au tri des déchets.

Les camions de collecte affichent désormais sur leurs flancs un même message "*Nos paysages sont parmi les plus beaux de France. Préservons-les. Trions nos déchets !*" et des photos de paysages emblématiques des Montagnes du Giffre. "*Nous avons la chance de vivre sur un territoire doté de paysages exceptionnels, avec une démarche en cours à Sixt-Fer-à-Cheval pour obtenir le label Grand Site de France. Ces paysages sont notre richesse*", souligne Stéphane Bouvet, Président de la Communauté de Communes. "*Il nous appartient de les préserver notamment en triant et en réduisant nos déchets. C'est le message que nous souhaitons faire passer*".

Nos paysages sont parmi les plus beaux de France. Préservons-les.

Le choix des photos a été réalisé en commission à partir d'une large sélection de clichés réalisés par des photographes professionnels. "*Le plus important pour nous, c'est que les photos soient magnifiques et que les habitants soient fiers de leur territoire lorsqu'ils verront passer les véhicules*", indique Régis Forestier. Cette opération est aussi une manière "*de valoriser nos agents de collecte. Ils sont souvent dans l'ombre alors qu'ils assurent un service indispensable pour les habitants*", conclut Joël Vaudey.

De gauche à droite, Joël Vaudey, 2ème vice-président en charge des Ressources humaines et de la Communication, Stéphane Bouvet, Président et Régis Forestier, 3ème vice-président en charge de la Gestion des déchets

BRÈVES

Pass' désormais obligatoire pour accéder à la déchèterie

Depuis mai dernier, tous les usagers - particuliers, professionnels et services des collectivités - doivent être en possession d'un pass' pour accéder à la déchèterie des Montagnes du Giffre. Ce nouveau système d'accès, mis en place dans le cadre des travaux du site, permet de réserver la déchèterie aux seuls contribuables du territoire. Comme le souligne Régis Forestier, vice-Président de la Communauté de Communes en charge de la gestion des déchets, "*ce système ne modifie pas les habitudes de nos usagers : ils conservent un accès gratuit et illimité à la déchèterie*".

> Pour obtenir le pass d'accès, les usagers peuvent effectuer les démarches directement sur

www.montagnesdugiffre.fr

> Des formulaires papier sont disponibles dans les mairies et à l'accueil de la Communauté de Communes à Taninges.

Un coup de pouce pour un coup de pédale !

Afin de faciliter la transition vers des modes de déplacement doux et plus respectueux de l'environnement, la Communauté de Communes propose un dispositif d'aide à l'achat de Vélo à Assistance Électrique (VAE), de type urbain et/ou Vélo Tout Chemin (VTC).
Vous habitez l'une des huit communes du territoire, vous envisagez l'acquisition d'un vélo électrique (ou vous avez acquis un vélo électrique après le 1er octobre 2020), la Communauté de Communes peut donc vous aider financièrement par le biais d'une subvention de 200 euros, sans conditions de ressources.

> Dossier de demande de subvention

www.montagnesdugiffre.fr

Un guide pour ceux qui ont du goût !

Envie de connaître l'origine de ce que vous consommez et de pouvoir échanger directement avec le producteur ? Bonne nouvelle, le nouveau guide des producteurs Arve Giffre Risse vient de sortir. Au programme : des bons produits fermiers, des visites de ferme ou de restauration à l'alpage. Ce support de promotion est édité par la Société d'Intérêt Collectif Agricole (SICA) Arve Giffre Risse, en partenariat avec trois Communautés de Communes - Cluses, Arve et Montagnes (2CCAM), Montagnes du Giffre (CCMG) et Quatre Rivières (CC4R) - et la Chambre d'Agriculture Savoie Mont-Blanc.

> L'ensemble des producteurs ont été sollicités pour apparaître dans ce guide : seuls les producteurs volontaires ont été valorisés.

> Disponible en version papier dans les offices de tourisme et au siège de la Communauté de Communes. En téléchargement sur

www.montagnesdugiffre.fr

BUDGET PRINCIPAL

Dépenses prévisionnelles en 2021

Dépenses de fonctionnement : **8 312 000 euros**
Dépenses d'investissements : **4 145 000 euros**

Comment sont réparties les dépenses de la Communauté de Communes, sur la base d'un billet **de 100 euros ?**

Solidarité

22 euros

Comprend notamment les dépenses liées aux attributions de compensation, au reversement de fiscalité professionnelle et au Fond de Péréquation des ressources Intercommunales et Communales / FPIC), ainsi qu'aux frais liés au diagnostic seniors et aux diverses aides accordées par la Communauté de Communes (France Services, EPHAD de Taninges, Mission Locale...).

Promotion touristique

17 euros

Comprend notamment les dépenses liées aux subventions, travaux et équipements des offices de tourisme intercommunaux de Praz de Lys Sommand Tourisme et Haut-Giffre Tourisme, à l'édition des supports de promotion, aux études et la mise en place de la stratégie de marketing territorial...

Enfance et Jeunesse

16 euros

Comprend notamment les dépenses liées aux subventions à destination des crèches et des accueils de loisirs du territoire, ainsi qu'aux frais de gestion de l'accueil de loisirs La Marmotte et de l'accueil jeunes, au projet de travaux de rénovation du multi-accueil "Les P'tits Bouts" à Taninges et la création d'un Relais Assistantes Maternelles...

Administration générale, dont frais du personnel

15 euros

Comprend notamment les frais du personnel et les dépenses liées aux assurances, aux loyers, à la téléphonie et à l'informatique, aux indemnités des élus, à la communication institutionnelle, aux dépenses imprévues...

Environnement, et Espaces naturels

13 euros

Comprend notamment les dépenses liées à la gestion des sentiers, dont la voie "Au fil du Giffre", au Plan Pastoral Territorial (PPT) du Haut-Giffre, à la Gestion des Milieux Aquatiques et la Prévention des Inondations (GEMAPI), aux subventions pour l'achat de VTT-AE...

Développement économique

8 euros

Comprend notamment les dépenses liées à la gestion des zones d'activités économiques de Chessin à Taninges et de l'Epure à Verchaix, aux études pour l'aménagement d'équipements sportifs couverts...

Cadre de vie

6 euros

Comprend notamment les dépenses liées au schéma directeur des mobilités, au dispositif Rezo Pouce, à la gestion des bâtiments des gendarmeries, au service urbanisme et au SCOT ou à la construction d'une chambre funéraire intercommunale...

Culture, sport, évènementiel

3 euros

Comprend notamment les dépenses liées aux subventions à destination des écoles de musique et à certains évènements culturels et sportifs, au soutien financier des sportifs de haut-niveau du territoire, à la participation à l'organisation de la Grande Odyssée...

"C'est dit"

Gilles PEGUET
Vice-Président de la Communauté de Communes en charge des finances

"Ce budget est en cohérence totale avec nos ambitions et les missions de notre collectivité. La répartition de nos dépenses, représentée sur cette infographie, montre bien comment la Communauté de Communes apporte son soutien à de nombreux domaines qui sont autant de services rendus à la population et au développement de notre territoire".

BUDGET PRINCIPAL

Origine des recettes en 2021

Sur la base d'un billet de **100 euros**

Impôts et taxes : **82 euros**
Subventions diverses : **3,9 euros**
Amortissements : **2,9 euros**
Subvention CAF : **2,8 euros**
Revenus immobiliers, dont Gendarmeries nationales : **2,5 euros**
Affectation du résultat : **2 euros**
Fonds genevois : **1,3 euros**
Remboursement de charges : **1 euro**
Prestations : **0,8 euro**
Urbanisme : **0,6 euro**
Vente de produits : **0,2 euro**

Certains services et/ou compétences de la Communauté de Communes sont gérés dans des budgets annexes. C'est le cas par exemple de la gestion des déchets.

> Budget principal lié à la gestion des déchets

Comprend notamment les frais de collecte, de traitement et de valorisation des déchets, les coûts liés aux équipements (sites de tri, véhicules, déchèterie...) et au personnel.

Budget de fonctionnement : **3 390 000 euros**
Budget d'investissement : **1 734 000 euros**

Comprend notamment les dépenses liées à l'acquisition de nouveaux véhicules (400 000 euros), à l'aménagement ou la réhabilitation des sites de tri (675 000 euros) ou au reste à réaliser pour les travaux et l'achat du terrain de la déchèterie des Montagnes du Giffre (310 000 euros).

Le budget s'équilibre par les recettes dont celles qui proviennent de la Redevance d'Enlèvement des Ordures Ménagères (2 800 000 euros) ou le soutien financier des éco-organismes et la revente de certains déchets (80 000 euros).

Le Syndicat Intercommunal à Vocation Multiple du Haut-Giffre (SIVM) gère notamment le transport scolaire et le Service Public d'Assainissement Non-Collectif (SPANC).

SIVM du Haut-Giffre

Budget de fonctionnement : **1 346 000 euros**
Budget d'investissement : **1 068 000 euros**

> Budget principal lié au transport scolaire

Le service de transport scolaire est organisé pour les communes des Montagnes du Giffre par délégation de la Région Auvergne-Rhône-Alpes.

Budget de fonctionnement : **827 727 euros**
Le budget s'équilibre par les recettes dont celles qui proviennent de l'aide financière de la Région (420 000 euros) ou de la participation des communes et des familles (141 000 euros).

> Budget annexe lié au SPANC

Pour les communes de Châtillon-sur-Cluses, La Rivière Enverse, Taninges ou Mieussy

Budget de fonctionnement : **90 350 euros**
Budget d'investissement : **69 500 euros**
Le budget s'équilibre par les recettes dont celles qui proviennent de l'aide financière de l'Agence de l'Eau (34 600 euros) ou de la participation des usagers (36 400 euros).

Accueil jeunes des montagnes du giffre

Accompagner l'adolescence dans la convivialité

L'Accueil jeunes des Montagnes du Giffre est un dispositif géré par la Communauté de Communes. C'est un lieu d'échanges et de convivialité ouvert toute l'année aux jeunes de 11 à 17 ans du territoire. Il s'appuie sur une équipe d'animateurs, et vise à accompagner les adolescents, à travers une formule de loisirs de proximité, de séjours et de mise en place de projets de jeunes.

L'accueil jeunes des Montagnes du Giffre est un dispositif dédié aux jeunes qui souhaitent :

> Se retrouver.

> Pratiquer des activités ensemble en étant accompagnés par un animateur.

> Partager des sorties culturelles et sportives ou des séjours pendant les vacances.

> Obtenir des informations, se faire aider pour des projets ou pour les devoirs.

> Et aussi proposer ! C'est le principe de ce dispositif réservé aux jeunes.

Selon les types d'accueil, deux bâtiments peuvent accueillir les adolescents :

> **A Taninges**, le local Jeunes de la Maison des associations, face au collège Jacques Brel.

> **A Samoëns,** le local Jeunes situé à proximité du centre de loisirs La Marmotte.

L'accueil jeunes propose quatre types d'accueils, gratuits ou payants, sur inscription préalable :

> **En périscolaire,** du lundi au vendredi de 15h30 à 18h à Taninges.

> **Le mercredi,** de 11h à 18h à Taninges.

> **Le samedi,** une fois par mois avec une sortie culturelle, sportive ou ludique avec un point ramassage à Taninges et Samoëns.

> **Et pendant les vacances scolaires**: du lundi au vendredi, de 7h30 à 18h30, à Taninges (petites vacances) et à Samoëns (vacances d'été) avec un programme d'activités et de séjours variés !

> **Informations pratiques**

> Attention, pour chaque type d'accueil, le nombre de places est limité : l'inscription préalable est donc obligatoire.

> Pour les inscriptions aux accueils du samedi et des vacances scolaires, les familles doivent disposer d'un dossier d'inscription à jour auprès du service enfance-jeunesse : les dossiers d'inscription de l'accueil jeunes sont disponibles sur www.montagnesdugiffre.fr

> Sauf mention contraire au moment de l'inscription : chaque enfant doit apporter son repas du midi (possibilité de réchauffer sur place) ou un pique-nique pour une sortie à la journée. Le goûter est généralement fourni par l'accueil jeunes.

> Si les accueils périscolaire et du mercredi sont gratuits, les accueils du samedi et des vacances scolaires sont payants : tarif unique dégressif le samedi et en fonction du quotient familial lors des vacances scolaires.

> Plus d'informations auprès du service enfance-jeunesse :
enfance-jeunesse@montagnesdugiffre.fr
04 50 47 62 00 ou 07 66 19 65 71

"C'est dit"

Sylvie ANDRÈS

Vice-présidente en charge de l'enfance-jeunesse
et des services au territoire

"Dans la plupart des territoires, les enfants sont relativement bien accompagnés pendant leur vie en collectivité, en crèche ou en accueil de loisirs, puis lorsqu'ils arrivent au collège, c'est bien souvent terminé.

l'adolescence est un moment crucial de la construction de la personnalité

Pourtant, l'adolescence est un moment crucial de la construction de la personnalité. Les nombreuses questions auxquelles les établissements scolaires ne peuvent pas répondre ne doivent pas laisser les jeunes dans le doute ou l'interrogation.

L'accueil jeunes des Montagnes du Giffre doit permettre de compléter l'instruction donnée dans les écoles, l'éducation apportée par les parents ou le bien-être procuré par les activités culturelles et sportives.

Notre objectif est de valoriser les jeunes et de leur permettre de trouver leur place dans la collectivité. Pour cela, nous mettons tout en œuvre pour favoriser la communication entre jeunes et adultes. Nous les accompagnons dans la construction et la mise en place de projets, qu'ils peuvent nous soumettre ou que nous leur proposons.

L'accueil jeunes est avant tout un lieu convivial, où chaque jeune trouve sa place dans le plus grand respect. Tous ont la parole et sont pleinement acteurs du fonctionnement de la structure."

Les chantiers jeunes : découvrir, apprendre et faire vivre la solidarité !

A partir de la rentrée prochaine, un nouveau dispositif sera lancé par le service enfance-jeunesse de la Communauté de Communes : pendant les vacances scolaires, des chantiers permettront aux jeunes de 11 à 17 ans de réaliser des missions dans des domaines variés : bricolage, peinture, entretien des espaces verts, logistique…

La nature des travaux est établie en fonction des besoins, par les communes du territoire, premiers partenaires du dispositif. En contrepartie, les jeunes bénéficient d'activités culturelles ou sportives offertes pendant leurs vacances. Un principe gagnant-gagnant afin de valoriser les efforts consentis par chacun.

Cette action a une forte visée pédagogique et permet d'accompagner concrètement les jeunes dans la prise d'autonomie. Il constitue une opportunité pour eux d'appréhender le monde du travail et de favoriser leur implication dans la vie citoyenne locale. C'est pourquoi les jeunes sont encadrés et accompagnés tout au long de leurs missions. *"C'est une véritable mission de service public que nous souhaitons proposer aux jeunes du territoire"*, conclue Sylvie Andrès, vice-présidente de la Communauté de Communes en charge de l'enfance-jeunesse et des services au territoire.

> Dispositif gratuit. Le nombre de places est limité : l'inscription préalable est donc obligatoire.

> Dossier d'inscription pour les chantiers de la Toussaint disponible dès septembre sur :

www.montagnesdugiffre.fr

> Plus d'informations auprès du service enfance-jeunesse :

enfance-jeunesse@montagnesdugiffre.fr
04 50 47 62 00 ou 07 66 19 65 71

France Services des Montagnes du Giffre

Rendre accessible les services administratifs aux habitants

Depuis quelques mois, les personnes en délicatesse avec l'outil informatique, lassées de l'attente téléphonique des administrations ou qui préfèrent obtenir des réponses à visage humain peuvent se rendre au nouvel accueil France Services des Montagnes du Giffre situé à Verchaix pour y effectuer leurs démarches administratives.

Des rendez-vous sont proposés aux usagers pour un accompagnement personnalisé.

La structure est gérée par l'association Faucigny Mont Blanc Développement, présidée par Joël Vaudey, également vice-président de la Communauté de Communes, qui coordonne aussi les accueils France Services de Bonneville, Chamonix et Sallanches. Idéalement localisé au cœur des Montagnes du Giffre, le long de la route départementale qui traverse le territoire et relie Mieussy à Sixt-Fer-à-Cheval, l'accueil de Verchaix dispose d'un vaste parking attenant.

Aujourd'hui, 9 partenaires y sont rattachés : Pôle Emploi, la Caisse d'Allocations Familiales (CAF), la Caisse Primaire d'Assurance Maladie (CPAM), la Mutualité Sociale Agricole (MSA), l'Assurance retraite, la Poste, les Ministères de l'Intérieur, de la Justice et de l'Action et des Comptes publics. Des permanences hebdomadaires de la Mission Locale sont également proposés pour les jeunes de 16 à 25 ans en démarche d'insertion professionnelle et sociale.

Déclarations d'allocations familiales, déclarations d'impôts, suivi des retraites, obtention de carte grise, pôle emploi... Autant de démarches pour lesquelles Nathalie Ganivet et Delphine Seppe, les deux agents France Services, peuvent accompagner les habitants qui en éprouvent le besoin. "*Dans une période où de nombreuses formalités administratives doivent être effectuées par Internet ou par téléphone, un tel soutien est bien précieux*", explique Nathalie.

"*Nous avons le sentiment de remplir une vraie mission de service public. Les personnes qui viennent sont souvent en difficulté, il y a un côté social en plus*", indique quant à elle Delphine. "*Les personnes qui poussent la porte d'un espace France Services obtiennent toujours une réponse à leur question. C'est un engagement de notre part*". Et pour résoudre des démarches plus complexes, les deux agents peuvent aussi s'appuyer sur leurs correspondants au sein du réseau des partenaires.

> Le label "France Services" permet d'obtenir une aide de 30 000 euros de l'Etat et des partenaires associés. La structure des Montagnes du Giffre bénéficie en plus du soutien financier du Département de la Haute-Savoie et de la Communauté de Communes, respectivement à hauteur de 30 000 euros et 20 000 euros.

1 Place du Champ de la Poste
74440 Verchaix (parking à proximité)

Lundi de 13h30 à 17h,
Du mardi au vendredi
de 9h à 12h30 et de 13h30 à 17h
(15h le vendredi).

Contact

09 53 79 51 57

fs.verchaix@faucignymontblanc.com

Service disponible sur place :
Accès Internet, scanner, imprimante, photocopieuse, téléphone...

Radio Giffre, à vous l'antenne !

Musique, informations locales et nationales, chroniques, balades sonores... Radio Giffre ouvre ses micros depuis 40 ans à tous les acteurs des Montagnes du Giffre. Une station qui s'écoute de Mieussy à Sixt-Fer-à-Cheval, et au-delà du territoire, grâce au streaming et au site internet www.radiogiffre.com

Sabine Lebbihi, en train d'enregistrer une chronique dans le studio de Radio Giffre

La radio associative a officiellement vu le jour au début des années 80, grâce à la loi du 9 novembre 1981 qui autorisa les radios locales à émettre sur la bande FM. A cette époque, c'est la fin du monopole de l'Etat. La fin du brouillage systématique des radios pirates par la TDF, la TéléDiffusion Française.

Installée depuis ses débuts au cœur de la cité septimontaine, à proximité de l'office de tourisme et de la Place du marché, Radio Samoëns, devenue Radio Giffre en 2010, émet sur 100.9 FM et en streaming, 24 heures/24, 7 jours/7 et toute l'année.

Présidée depuis 2015 par Sandrine Colladant, l'association est gérée par une poignée de bénévoles motivés et désireux de promouvoir leur territoire. Une seule salariée et journaliste, Sabine Lebbihi, assure le temps d'antenne, la réalisation des reportages, la programmation musicale et des chroniques. Elle nous détaille son travail au quotidien : "*Je prends l'antenne en direct tous les matins vers 8h et jusqu'à 10h, en fonction des invités que je reçois. Le reste de la journée, je propose une programmation assez éclectique, car nos auditeurs sont assez diversifiés. Il y a les habituelles chroniques (bulletin météo, rubrique immobilier/emploi, agenda des animations...), des pauses musicales et des reportages. Ces derniers sont réalisés en direct, hors antenne ou sur le terrain, au plus près de ceux qui font vivre notre territoire*".

> Radio Giffre est un outil d'éducation au territoire, une fenêtre ouverte sur la vie locale

Le même éclectisme se retrouve dans les reportages, où se côtoient des sujets sur l'environnement, l'économie, la culture, le patrimoine ou la politique. "*Radio Giffre est un outil d'éducation au territoire, une fenêtre ouverte sur la vie locale, sur la vitalité économique et créative des Montagnes du Giffre. Dans chacun de mes reportages, il doit y avoir un réel intérêt d'information pour les auditeurs*", précise Sabine. Pour ceux qui n'ont pas la possibilité d'écouter Radio Giffre en journée, les reportages sont disponibles en replay ou en podcast sur le site internet de la radio.

> Radio Giffre est financée par le Fond de Soutien de l'Expression Radiophonique (FSER) du Ministère de la Culture. Elle est également soutenue par la Région Auvergne Rhône Alpes, le Département de la Haute-Savoie, la Communauté de Communes et les communes de La Rivière-Enverse, Morillon et Samoëns. Les adhésions à l'association et les campagnes publicitaires assurent des revenus supplémentaires.

Un ouvrage édité pour les 40 ans de la radio

En 1981, Henri Vuillermet et Marcel Szekely, premier président de Radio Giffre

"Dans la partie immergée de Radio Giffre, il y a aussi des décennies de Radio Samoëns... Il est difficile d'imaginer ce que peuvent représenter quarante ans de la vie d'un média. Ce sont des dizaines de milliers d'heures d'émissions, des réalités matérielles successives tenant compte des conditions technologiques, des dizaines et des dizaines de voix, dont certaines extrêmement familières au gré des générations, de Mieussy à Sixt-Fer-à-Cheval. Une radio, c'est aussi une vie entière de relations avec le pouvoir (économique, politique...), avec ses hauts et ses bas.
Nous avons été nombreux à faire partie de l'équipage, à œuvrer sans compter, à faire partie de l'aventure. Un beau jour, on met le pied à terre. Il faut passer à autre chose - c'est la vie - mais les souvenirs sont toujours bien présents.
D'ici la fin de l'année, et pour commémorer les 40 ans du premier cri de Radio Samoëns, nous préparons, sous l'égide de Radio Giffre, un ouvrage album rétrospectif auquel participeront les grandes voix de notre radio. L'ouvrage sera rempli de documents, de photos, de portraits de grandes figures, etc."

Par Mickael Meynet,
historien et ancien animateur de radio Giffre

Profitez du soleil estival pour partir en balade !

Au fil de vos pas, dans une échappée champêtre ou sur un sentier escarpé, découvrez les patrimoines et les paysages des Montagnes du Giffre...

Quelques chiffres...

650
kilomètres de sentiers entretenus par la Communauté de Communes.

14
agents composent le service chargé de l'entretien des sentiers entre les mois de mai et novembre.

300 000
montants en euros engagés en 2020 pour l'entretien des sentiers par la Communauté de Communes (hors investissements).

1 De Mieussy à Taninges, par la chapelle Saint Grat

Un itinéraire sans difficulté qui présente de jolis points de vue sur Mieussy, l'entrée de la vallée du Giffre et le Mont Orchez. La chapelle, construite au 17ème siècle et rénovée au 19ème siècle, est dédiée à Saint Grat, protecteur des récoltes contre les calamités naturelles.

2 Le circuit du Bout du Monde à Sixt-Fer-à-Cheval

Au départ du Cirque du Fer à Cheval, impressionnant amphithéâtre de parois rocheuses, vous vous enfoncerez dans la Combe du Bout du Monde, unique et sauvage. Attention, après la buvette du Prazon, vous entrez dans la Réserve Naturelle de Sixt-Fer-à-Cheval / Passy, une réglementation spécifique s'applique afin de préserver ce site remarquable.

3 La voie douce *Au fil du Giffre* à Morillon

Tel un fil d'Ariane, la voie douce "Au fil du Giffre" permet actuellement de relier Sixt-Fer-à-Cheval à Taninges – dans un sens ou dans l'autre – à pied, à vélo ou à cheval, et ainsi découvrir la vallée autrement, dans un cadre calme et verdoyant.

→ 4 La Bourgeoise à Samoëns

Située à Samoëns à 1770 m d'altitude, la Bourgeoise est sans aucun doute un des plus beaux belvédères (et un des plus accessibles depuis le col de Joux Plane) sur la vallée du Giffre et le massif du Mont-Blanc.

↓ 5 Sur le chemin des Guers, de Châtillon sur Cluses à La Rivière-Enverse

Une balade familiale sur un joli chemin en balcon, avec un panorama sur le coteau sud de la vallée du Giffre, notamment le Pic de Marcelly ou le Plateau de Loëx. Une variante s'offre même aux plus curieux, en passant par la chapelle de Nicodex puis les bords du Giffre... pour une pause rafraichissante !

↑ 6 Le Lac de Flérier à Taninges

Une boucle accessible à tous, entre nature et culture. Le circuit permet de découvrir le hameau de Flérier et son lac éponyme, le centre historique de Taninges et d'admirer le Pic de Marcelly dominant la vallée du Giffre.

← 7 Le sentier pédagogique de Lornaz à Verchaix

Une promenade agréable et instructive, au départ de Verchaix. Sur ce joli chemin ombragé, des panneaux thématiques sur la faune, la flore, le patrimoine architectural..., puis un vaste panorama sur la vallée du Giffre, le village de Morillon et les sommets environnants.

Carte et guide des itinéraires des Montagnes du Giffre

Le topo-guide offre une sélection de 32 itinéraires de balades familiales (niveau très facile à assez facile, faible dénivelé, maximum 3h30 aller-retour).

- En vente (3 euros) dans les offices de tourisme et chez certains commerçants. Liste des points de vente sur

www.montagnesdugiffre.fr

Le carto-guide recense les 650 kilomètres de sentiers balisés du territoire et propose une sélection de 55 balades commentées.

- Carte au 1/30000ème
- En vente (6 euros) dans les offices de tourisme et chez certains commerçants. Liste des points de vente sur

www.montagnesdugiffre.fr

CHAMPIONS
DES MONTAGNES DU GIFFRE

AULNETTE Auguste
Ski alpin

BORDET Jade
Tir sportif

BOUDY Agathe
Ski alpin


BOURDON Camille
Télémark

CLAYE Noé
Télémark

DENIAU Noélyne
Ski alpin

GUEBEY Yann
Ski nordique adapté

KROMER Marie
Ski de fond

LEBAY Caroline
Ski de fond


MALGRAND Hugo
Ski de fond


MARIE Adelin
Ski de fond

MARIE Simon
Ski de fond


PAGET Max
Ski alpin

PECCOUX Zian
Télémark

PETIT LENOIR Manon
Snowboard cross


PEZET Maxime
Freeride

PIOLAINE Adrien
Ski alpin

PIOLAINE Simon
Ski alpin


ROUTIN Hugo
Ski de fond

SIMOND Margot
Ski alpin


SIMOND Pauline
Ski alpin


VERNET-BOUQUET Maëly
Télémark


TEYPAZ Lilian
Ski alpinisme

BRAVO à tous les sportifs qui portent avec talent et audace les couleurs et l'esprit des Montagnes du Giffre.

Ils contribuent à la notoriété de notre territoire et constituent un exemple pour les jeunes générations.

En 2021, c'est une enveloppe de 40 000 euros que la Communauté de Communes des Montagnes du Giffre est fière d'apporter à ses champions.

A travers cette reconnaissance, ce sont l'engagement et la performance sportive qui sont récompensés, mais également l'accompagnement quotidien des clubs et des familles, l'appui des collectivités locales et des partenaires privés.

MONTAGNES DU GIFFRE
COMMUNAUTÉ DE COMMUNES